

**HOTĂRÂREA Nr. 13 / 23.05.2019**

Privind dezmembrarea(dezlipirea) terenului intravilan
inscris in CF 401201, nr. Cadastral 587/1

Consiliul Local Tormac ,

Având în vedere :

- referatul de aprobare nr. 1272 / 21.05.2019 al d-lui primar Csaki Karol-Ion-Lucian;
 - proiectul de hotarâre nr. 1273 / 21.05.2019 inițiat de către primarul comunei Tormac,
 - Programul Operațional Infrastructură Mare 2014-2020, Axa prioritară 3 - Programul regional de dezvoltare a infrastructurii de apă și apă uzată din județul Timiș, în perioada 2014-2020 - localitatea Tormac;
 - prevederile Ghidului Solicitantului elaborat de către Ministerul Dezvoltării Regionale, Administrației Publice și Fondurilor Europene, privind POIM 2014-2020;
 - Inventarul bunurilor care aparțin domeniului public al comunei Tormac - poziția 16, însușit de Consiliul Local Tormac prin Hotarârea nr. 39/10.12.1999 și publicat în Monitorul Oficial al României nr. 699 bis din data de 24.09.2002;
 - Documentația cadastrală cu propunerea de dezlipire întocmită de către d-na Ing. Sîrb Nela;
- Tinând cont de prevederile:
- L. 213/1998 privind proprietate publică și regimul juridic al acesteia, cu modificările și completările ulterioare;
 - art. 879 alin. (2) din L. 287/2009 privind Codul Civil - republicată, cu modificările și completările ulterioare;
 - art. 23 lit. "b" și "e" din Ordinul nr. 700/2014 privind aprobarea Regulamentului de avizare, recepție și înscriere în evidențele de cadastru și carte funciară;
 - L. 7/1996 a cadastrului și publicității imobiliare - republicată 3, cu modificările și completările ulterioare;
- În temeiul prevederilor art. 36 alin. (1) , (2) lit. „c”, alin. (4) lit. "d" și "f", alin. (5) lit. "c" și art. 45 alin. (3) din Legea nr. 215/2001 privind administrația publică locală - republicată , **adoptă prezenta :**

H O T Ă R Ă R E :

Art.1. – Se aprobă dezmembrarea/dezlipirea terenului intravilan aparținând domeniului public al comunei Tormac, inscris in CF nr. 401201, nr. cadastral 587/1 – Tormac, suprafață totală de 2863 mp, în două Loturi după cum urmează :



1. - Lot 1 în suprafață de 446 mp și

2. - Lot 2 în suprafață de 2417 mp, conform planului de amplasament și delimitare a imobilului cu propunerea de dezlipire, care face parte integrantă din prezenta hotărâre ;

Art. 2 - Se împuternicește d-nul Csaki Karol-Ion-Lucian, primarul comunei Tormac, pentru a semna actul autentic de dezlipire a terenului care face obiectul prezentei hotărâri;

Art. 3 . – Prezenta se comunică :

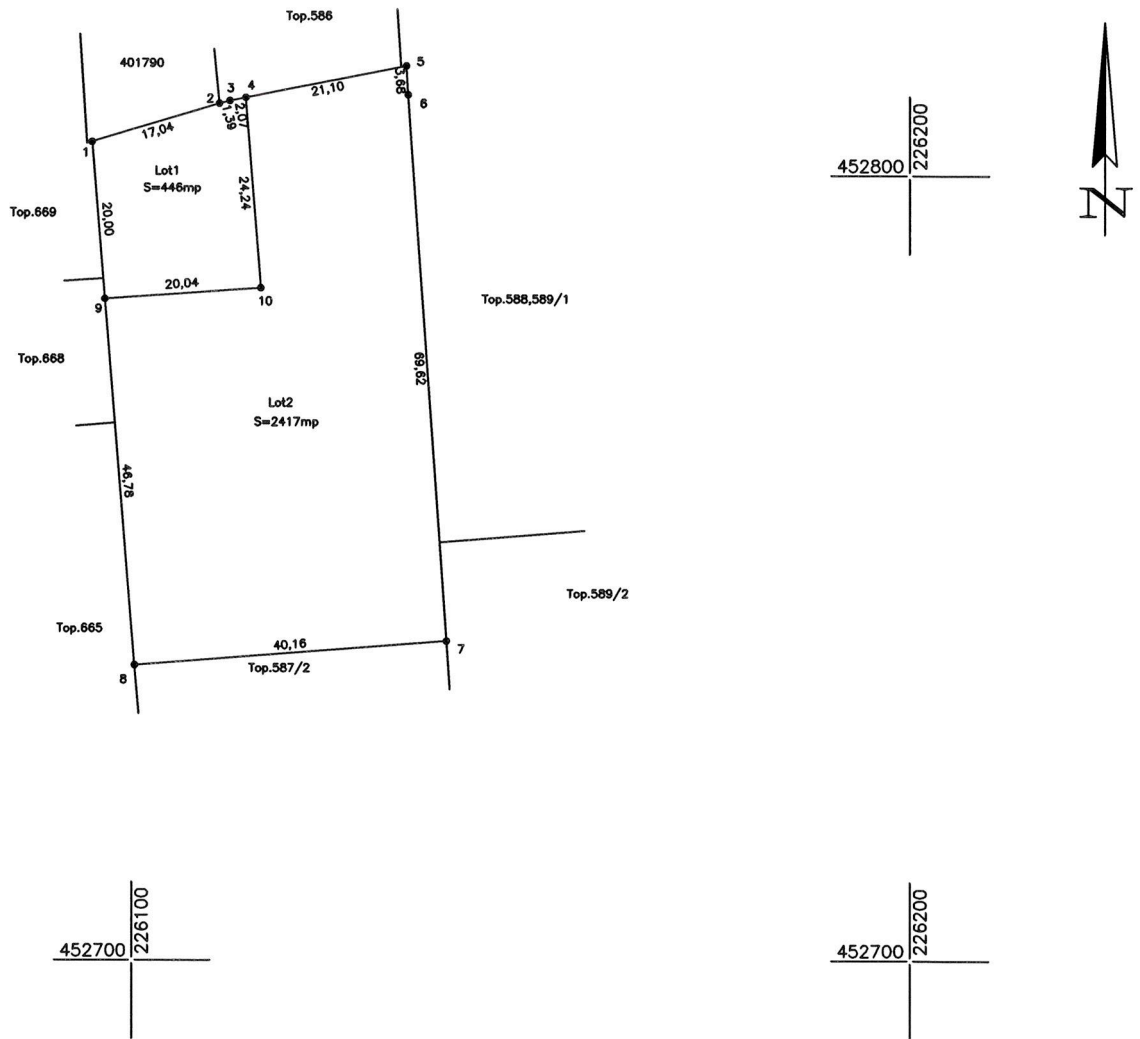
- Prefecturii județului Timiș ; Direcția pentru Verificarea Legalității Actelor și Contencios Administrativ ;
- Primarului comunei Tormac;
- OCPI Timiș;
- Cetățenilor prin afișare .

Președinte		Nr. consilieri în funcție 11 Nr. consilieri în prezență <u>9</u> Nr. voturi pentru <u>9</u> Nr. voturi împotriva <u>—</u> Nr. abțineri <u>—</u>
Contrasemnează Secretar		

**Plan de amplasament si delimitare a imobilului
cu propunerea de dezlipire
Scara 1:1000**

Nr.cadastral	Suprafata masurata(mp)	Adresa imobilului
Top.587/1	2863	intravilan Tormac

Nr. Cartea Funciara	Unitatea Administrativ Teritoriala (UAT)
401201	TORMAC



Situatia actuala				Situatia dupa dezlipire			
Nr. Cadastral	Categorie de folosinta	Suprafata (mp)	Descrierea imobilului	Nr. Cadastral	Categorie de folosinta	Suprafata (mp)	Descrierea imobilului
401201	Altele	2863	Intravilan		Arabil	446	Intravilan
					Arabil	2417	Intravilan
Total		2863				2863	

Executant: Ing. Sîrb Nela

Confirm executarea măsurătorilor la teren, corectitudinea întocmirii documentației cadastrale și corespondența acestora cu realitatea din teren

Semnătura și ștampila
Data 2019



Inspector

Confirm introducerea imobilului în baza de date integrată și atribuirea numărului cadastral

Semnătura și parafa
Data.....

Ștampila BCPI